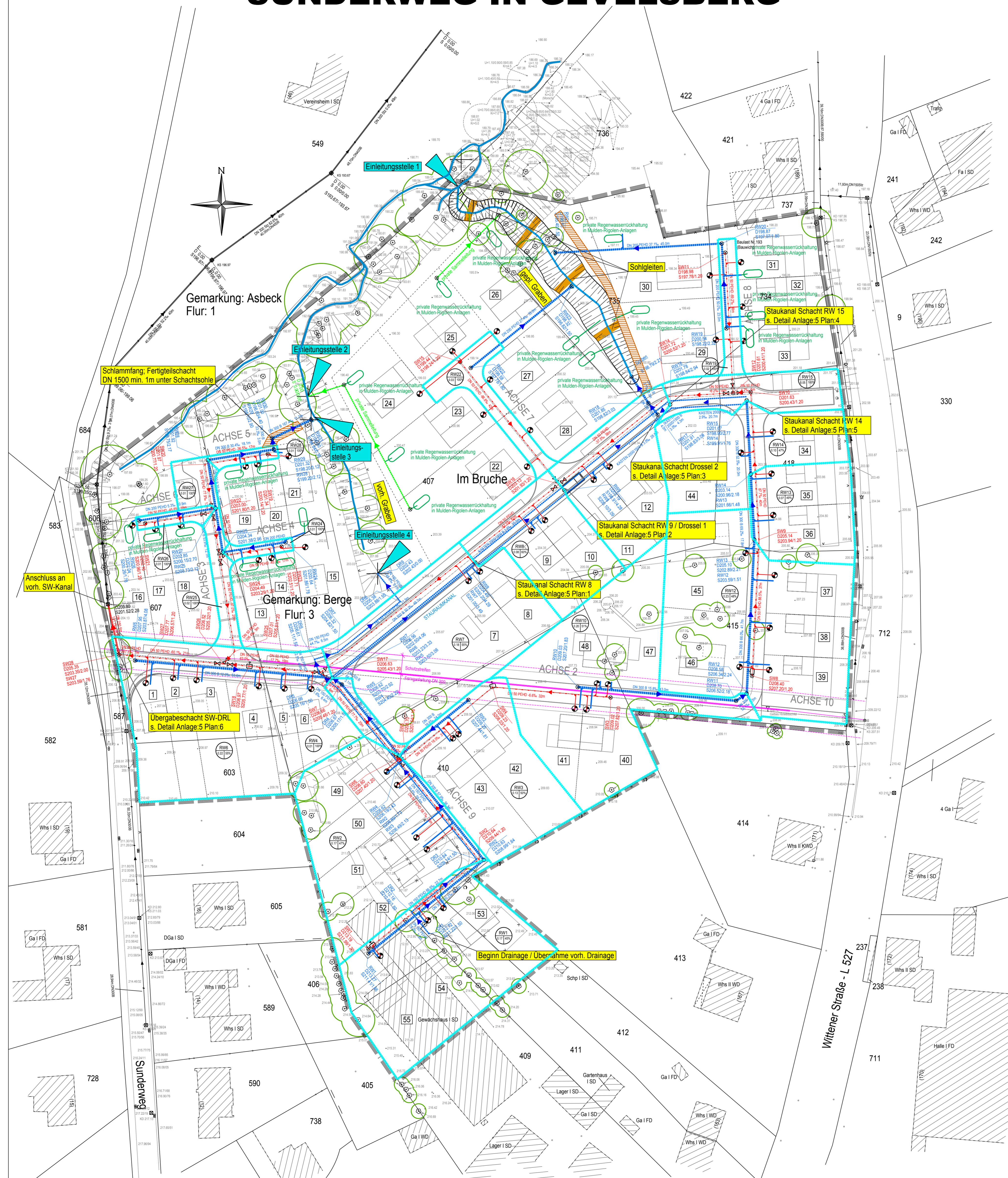

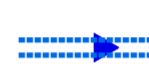


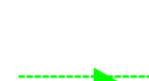







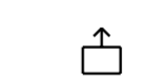







BEBAUUNGSPLAN NR. 61 SUNDERWEG IN GEVELSBERG



Legende

-  Betriebsweg
-  RW-Kanal gepl.
-  SW-Kanal gepl.
-  SW-DRL gepl.
-  private Sammelleitung gepl.
-  SW-Kanal vorh.
-  Grenze B-Plan
-  Einzugsgebiet RW-Kanal
-  Gewässereinleitungsstelle
-  Revisionschacht
-  Abwasserschieber
-  Be- und Entlüftungsventil
-  private Pumpstation
-  private Regenwasserrückhaltung
-  Grundstücksnummer gepl.
-  Stationsnummer
-  Befestigungsgrad
-  Flächengröße in ha


Ingenieurbüro Kühnert
 Beratender Ingenieur iK-Bau NWMitglied der ATV / VSVI
 Alfred-Döblin-Str. 11 Fon: 02307 / 98206-0
 53192 Bergkamen Fax: 02307 / 98206-44
 www.ib-kuehnert.de info@ib-kuehnert.de

Bebauungsplan Nr. 81	
Sunderweg in Gevelsberg	
Kanallageplan	
* Entwurfsplanung *	
Maßstab 1 : 500	Entwurfsverfasser: Bergkamen, den
Projekt-Nr.:	
bearbeitet U. Kox	17.05.2005
gezeichnet T. Schleier	17.05.2005
geprüft	
Anlage 3	
Plan-Nr. 1	
Gevelsberger Wohnungsbaugesellschaft mbH Gevelsberg, den	
Dipl.-Ing. Ulrich Kox Ingenieurbüro, Bergkamen	
Ryll	